



圖例 LEGEND

- 收地 / 清拆界限  
RESUMPTION / CLEARANCE LIMIT
- 將予收回的土地  
LAND TO BE RESUMED
- 縮減的收地 / 清拆範圍  
REDUCTION OF THE EXTENT OF LAND RESUMPTION / CLEARANCE
- 地段界線  
LOT BOUNDARY
- 丈量約份  
DEMARCATON DISTRICT

- 餘段  
REMAINING PORTION
- 分段  
SECTION
- 小分段  
SUBSECTION
- 丈量約份界線  
DEMARCATON DISTRICT BOUNDARY
- 橙色  
COLOURED ORANGE

在圖則編號 YLM11021 (第一張) 上顯示的丈量約份第 121 約地段第 300 號餘段、第 301 號 B 分段、第 455 號餘段、第 472 號、第 473 號、第 474 號、第 475 號、第 499 號、第 534 號、第 535 號、第 536 號、第 537 號、第 538 號、第 539 號、第 540 號、第 541 號、第 556 號、第 559 號、第 560 號、第 561 號、第 562 號、第 563 號、第 564 號、第 568 號、第 569 號、第 576 號、第 577 號、第 579 號、第 588 號、第 1829 號 A 分段第 2 小分段、第 1829 號 A 分段第 3 小分段、第 1829 號 A 分段第 9 小分段及第 1829 號餘段、在圖則編號 YLM11021 (第二張) 上顯示的丈量約份第 121 約地段第 654 號、第 655 號餘段、第 656 號餘段、第 660 號餘段、第 736 號 B 分段、第 747 號、第 751 號、第 991 號餘段、第 999 號餘段、第 1000 號餘段、第 1001 號、第 1444 號餘段、第 1462 號餘段、第 1517 號餘段及第 1521 號餘段、在圖則編號 YLM11021 (第四張) 上顯示的丈量約份第 119 約地段第 1156 號、第 1162 號餘段及第 1210 號 C 分段和在圖則編號 YLM11021 (第五張) 上顯示的丈量約份第 116 約地段第 4584 號餘段、第 4585 號餘段及第 4594 號餘段的收地 / 清拆範圍須予縮減。

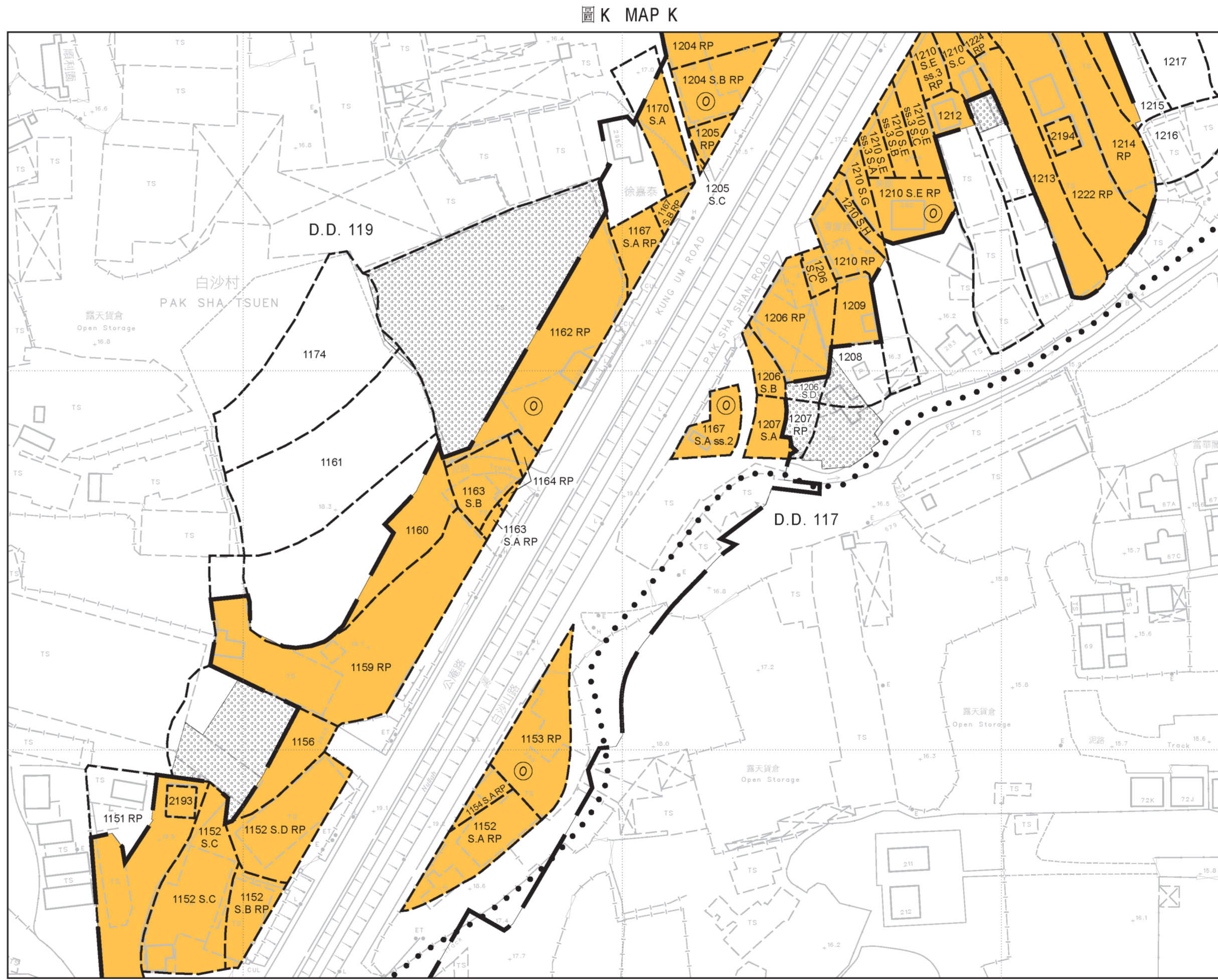
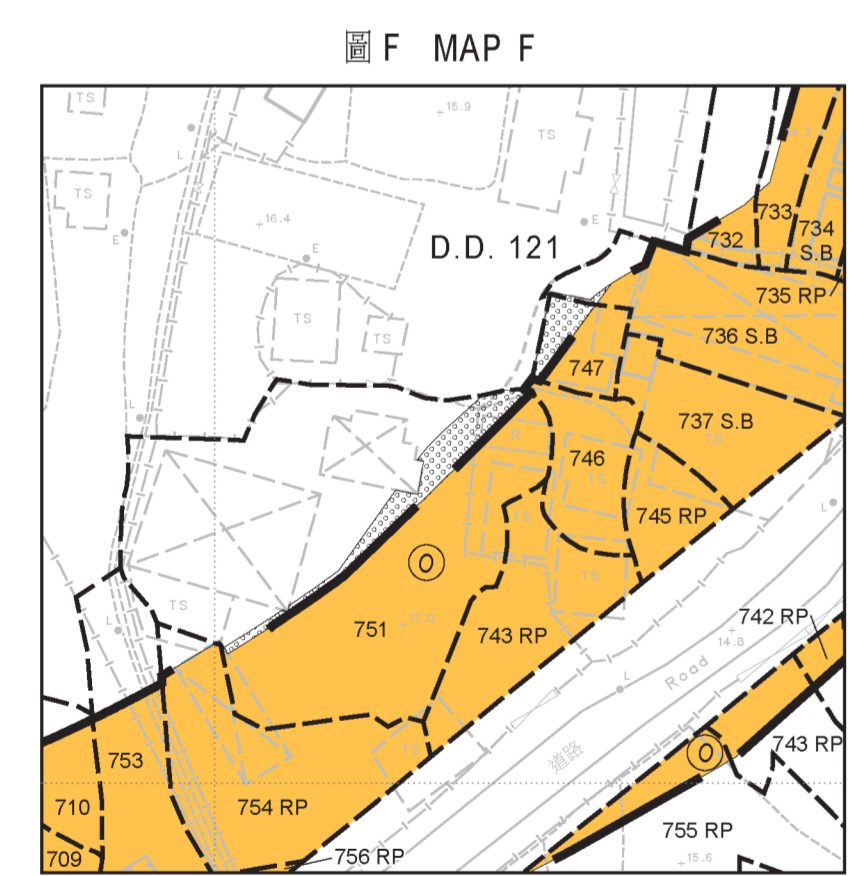
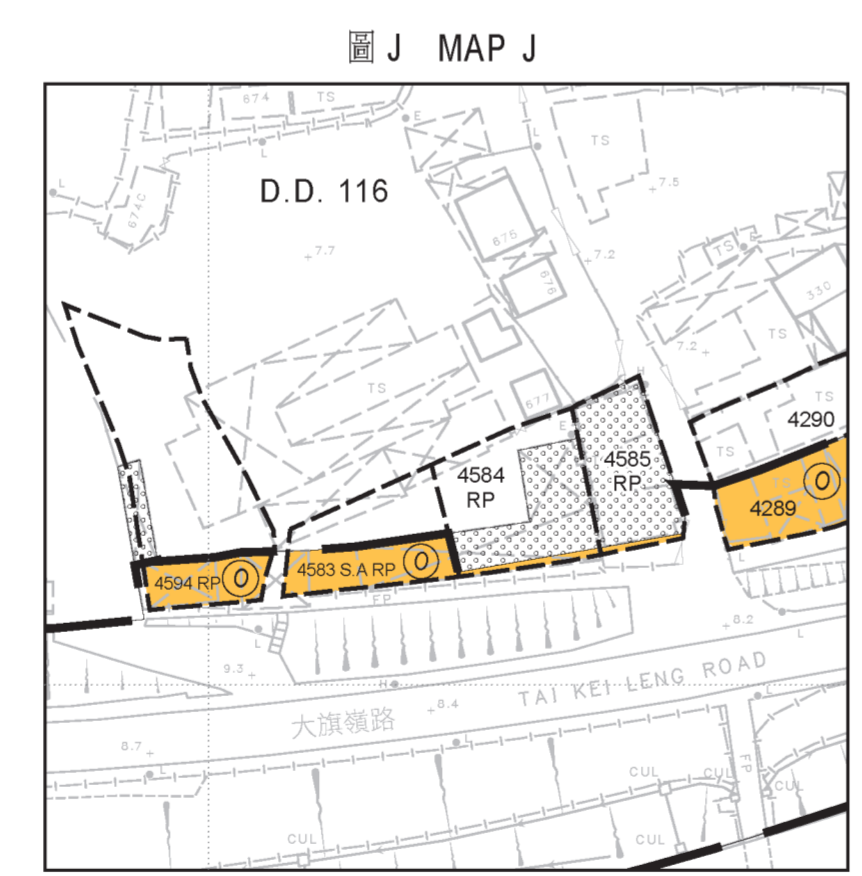
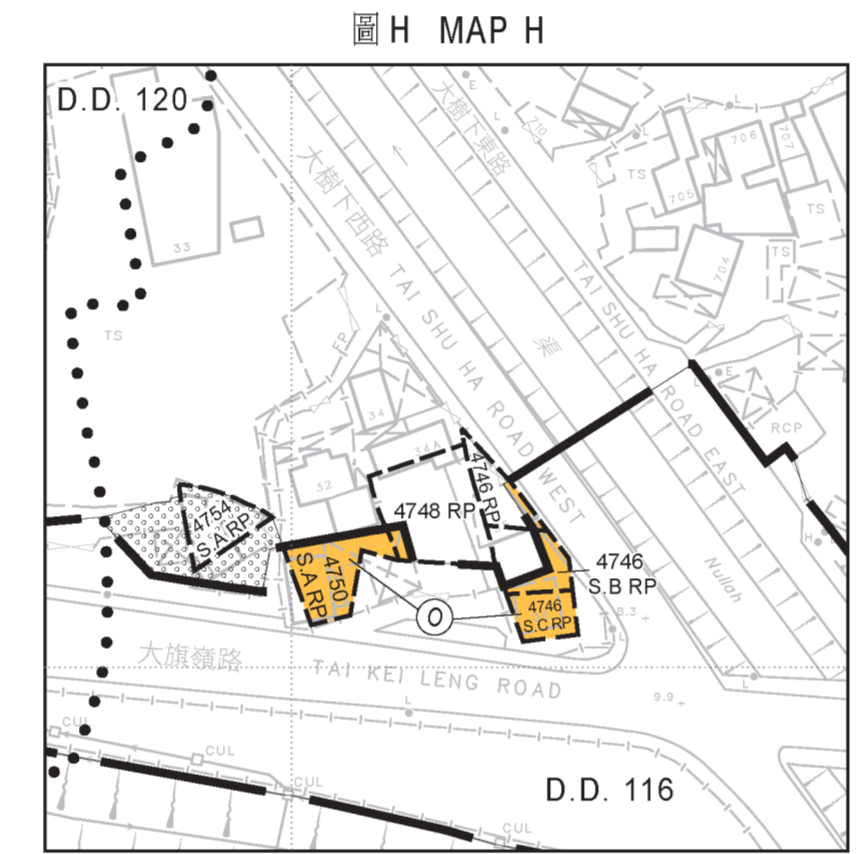
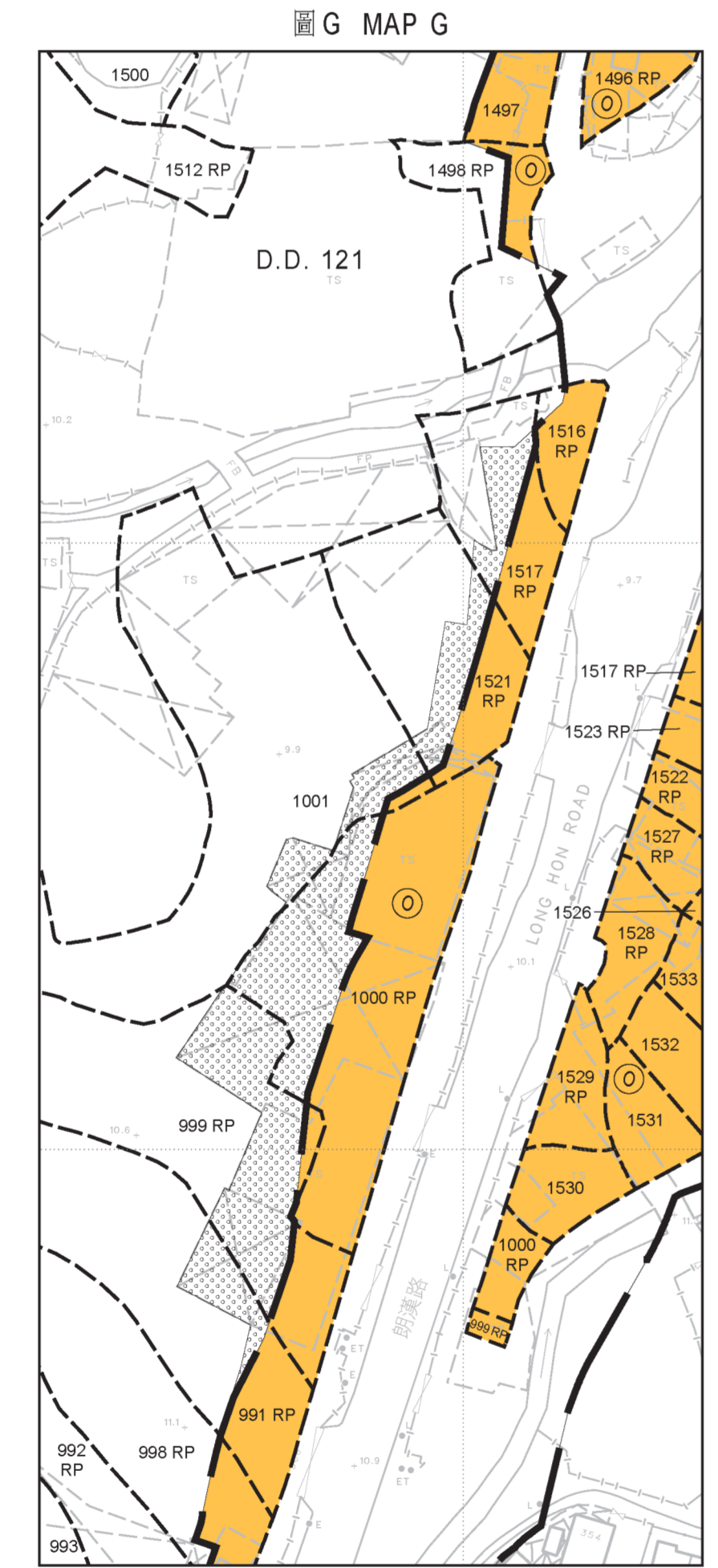
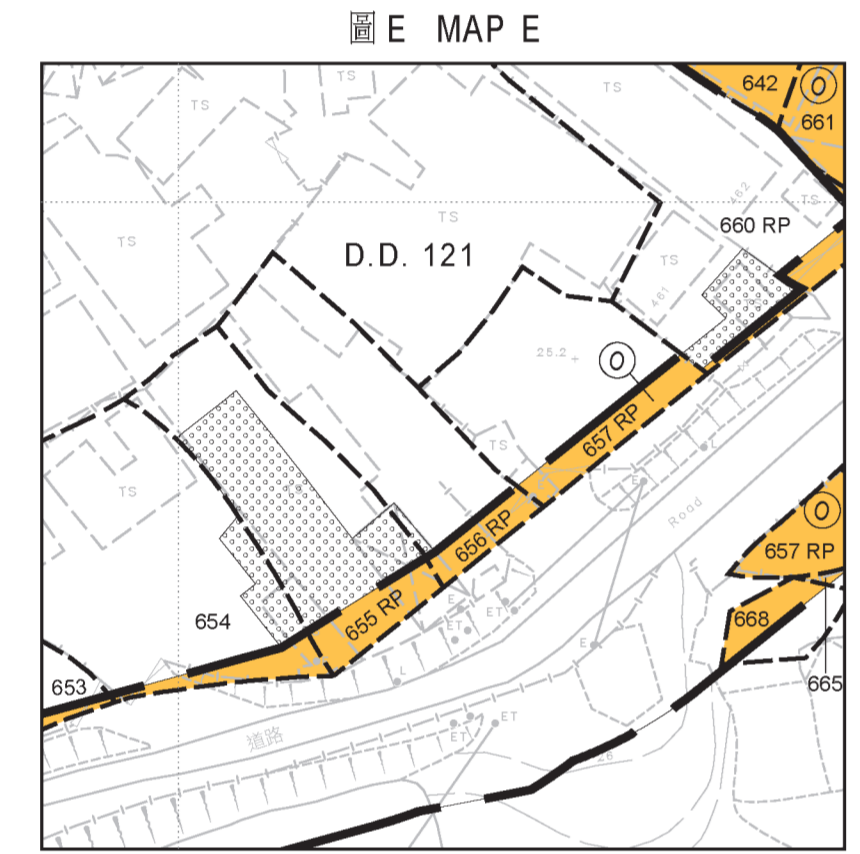
在圖則編號 YLM11021 (第四張) 上顯示的丈量約份第 119 約地段第 1161 號、第 1174 號、第 1206 號 D 分段、第 1207 號餘段及第 1208 號和在圖則編號 YLM11021 (第五張) 上顯示的丈量約份第 116 約地段第 4754 號 A 分段餘段的收地 / 清拆範圍須予刪除。在圖則編號 YLM11021 (第六張) 的表格內所顯示的將予收回土地總面積因而減少 11853.2 平方米 (約數) / 127586 平方呎 (約數)。

The extent of land resumption / clearance for Lots Nos. 300 RP, 301 S.B, 455 RP, 472, 473, 474, 475, 499, 534, 535, 536, 537, 538, 539, 540, 541, 556, 559, 560, 561, 562, 563, 564, 568, 569, 576, 577, 579, 588, 1829 S.A ss.2, 1829 S.A ss.3, 1829 S.A ss.9 and 1829 RP in D.D. 121 as shown on Plan No. YLM11021 (Sheet 1), the extent of land resumption / clearance for Lots Nos. 654, 655 RP, 656 RP, 660 RP, 736 S.B, 747, 751, 991 RP, 999 RP, 1000 RP, 1001, 1444 RP, 1462 RP, 1517 RP and 1521 RP in D.D. 121 as shown on Plan No. YLM11021 (Sheet 2), the extent of land resumption / clearance for Lots Nos. 1156, 1162 RP and 1210 S.C in D.D. 119 as shown on Plan No. YLM11021 (Sheet 4) and the extent of land resumption / clearance for Lots Nos. 4584 RP, 4585 RP and 4594 RP in D.D. 116 as shown on Plan No. YLM11021 (Sheet 5) shall be reduced.

The extent of land resumption / clearance for Lots Nos. 1161, 1174, 1206 S.D, 1207 RP and 1208 in D.D. 119 as shown on Plan No. YLM11021 (Sheet 4) and the extent of land resumption / clearance for Lot No. 4754 S.A RP in D.D. 116 on Plan No. YLM11021 (Sheet 5) shall be deleted.

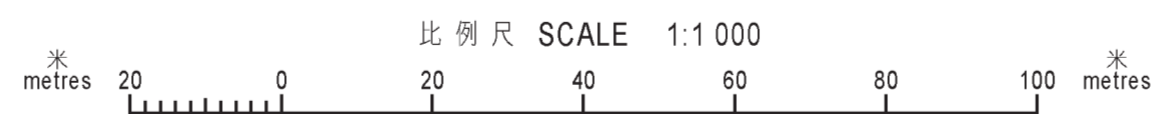
The total area of land to be resumed as shown in the table on Plan No. YLM11021 (Sheet 6) shall accordingly decrease by 11853.2 m<sup>2</sup>(about) / 127586 ft<sup>2</sup>(about).

將予收回土地的面積 Area of Land to be Resumed			
丈量約份 編號 D.D. No.	地段編號 Lot No.	平方米(約數) m <sup>2</sup> (about)	平方呎(約數) ft <sup>2</sup> (about)
116	4584 RP (部分 Portion)	16.7	180
116	4585 RP (部分 Portion)	8.8	95
116	4594 RP (部分 Portion)	100.6	1083
119	1156 (部分 Portion)	266.0	2863
119	1162 RP (部分 Portion)	957.4	10305
119	1210 S.C (部分 Portion)	187.5	2018
121	300 RP (部分 Portion)	228.4	2459
121	301 S.B (部分 Portion)	841.3	9056
121	455 RP (部分 Portion)	277.6	2988
121	472 (部分 Portion)	67.3	724
121	473 (部分 Portion)	544.7	5863
121	474 (部分 Portion)	517.5	5571
121	475 (部分 Portion)	455.9	4908
121	499 (部分 Portion)	901.8	9707
121	534 (部分 Portion)	280.3	3017
121	535 (部分 Portion)	188.1	2025
121	536 (部分 Portion)	429.0	4618
121	537 (部分 Portion)	101.1	1088
121	538 (部分 Portion)	70.9	764
121	539 (部分 Portion)	9.3	100
121	540 (部分 Portion)	134.0	1442
121	541 (部分 Portion)	185.6	1998
121	556 (部分 Portion)	440.7	4744
121	559 (部分 Portion)	78.6	846
121	560 (部分 Portion)	79.8	859
121	561 (部分 Portion)	108.0	1163
121	562 (部分 Portion)	31.9	344
121	563 (部分 Portion)	28.5	307
121	564 (部分 Portion)	140.5	1513
121	568 (部分 Portion)	220.4	2372
121	569 (部分 Portion)	569.4	6129
121	576 (部分 Portion)	99.2	1068
121	577 (部分 Portion)	293.2	3156
121	579 (部分 Portion)	1173.5	12631
121	588 (部分 Portion)	798.3	8593
121	654 (部分 Portion)	77.6	835
121	655 RP (部分 Portion)	106.1	1142
121	656 RP (部分 Portion)	70.5	759
121	660 RP (部分 Portion)	288.8	3109
121	736 S.B (部分 Portion)	562.3	6053
121	747 (部分 Portion)	39.4	424
121	751 (部分 Portion)	782.7	8425
121	991 RP (部分 Portion)	253.3	2726
121	999 RP (部分 Portion)	258.3	2780
121	1000 RP (部分 Portion)	1211.4	13039
121	1001 (部分 Portion)	19.9	214
121	1444 RP (部分 Portion)	139.7	1504
121	1462 RP (部分 Portion)	10.4	112
121	1517 RP (部分 Portion)	1463.2	15750
121	1521 RP (部分 Portion)	209.8	2258
121	1829 S.A ss.2 (部分 Portion)	1096.2	11799
121	1829 S.A ss.3 (部分 Portion)	527.4	5677
121	1829 S.A ss.9 (部分 Portion)	57.1	615
121	1829 RP (部分 Portion)	2985.6	32137



從圖則編號 YLM11021 (第六張) 將予收回土地的面積表格內刪除以下地段  
Deletion of the following lots from the table of area of land to be resumed on Sheet 6 of Plan No. YLM11021

丈量約份 編號 D.D. No.	地段編號 Lot No.	平方米(約數) m <sup>2</sup> (about)	平方呎(約數) ft <sup>2</sup> (about)
116	4754 S.A RP	87.7	944
119	1161 (部分 Portion)	4.7	51
119	1174 (部分 Portion)	17.0	183
119	1206 S.D (部分 Portion)	54.6	588
119	1207 RP (部分 Portion)	103.4	1113
119	1208 (部分 Portion)	84.3	907



只作識別用 FOR IDENTIFICATION PURPOSES ONLY

已簽署 Signed  
(劉燕儀 Joanne LOU)  
總產業測量師 / 新發展區 Chief Estate Surveyor / New Development Area  
日期 Date 12/04/2024

地政總署新發展區組  
New Development Area Section  
Lands Department  
新界元朗新發展區測量辦事處  
Plan Prepared by District Survey Office, Yuen Long  
© 香港特別行政區政府 - 版權保留。 Copyright reserved - Hong Kong SAR Government

修改收地圖則  
道路 (工程、使用及補償) 條例 (第 370 章)  
工務計劃項目第 7827CL 號 (部分)  
元朗南第二期發展的道路工程

MODIFICATION RESUMPTION PLAN  
ROADS (WORKS, USE AND COMPENSATION) ORDINANCE (CHAPTER 370)  
PWP ITEM NO. 7827CL (PART)  
ROAD WORKS UNDER YUEN LONG SOUTH DEVELOPMENT - SECOND PHASE DEVELOPMENT

檔案編號 File No. LD NDA/YLS/PLAN/3, LD DSO/YL/13/157/2

測量圖編號 Survey Sheet No. 6-NW-13D, 14C, 15C, 18B & 24A

參考圖編號 Reference Plan No. 60630968/GAZ/102A, 104A, 106A, 111A, 112A, 113A, 278463/LR/1100 - 1128 (土木工程拓展署 CEDD)

圖則編號 PLAN No. YLM11265 (第二張 共二張 SHEET 2 OF 2)