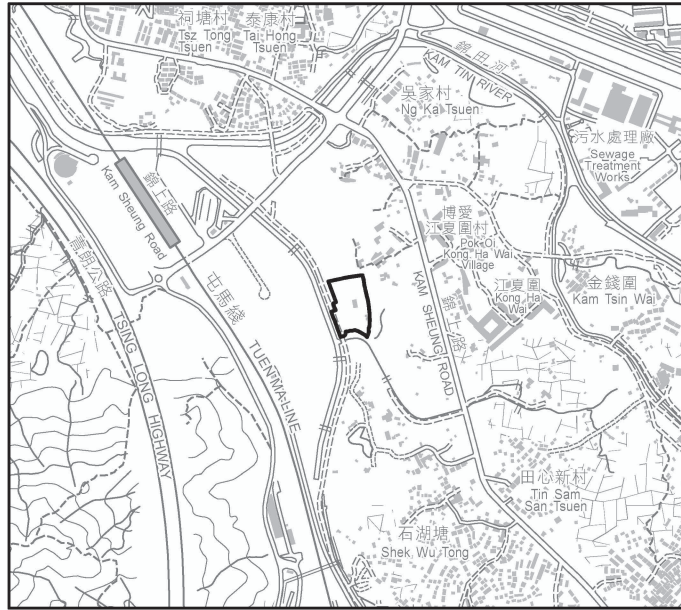


位置 LOCATION

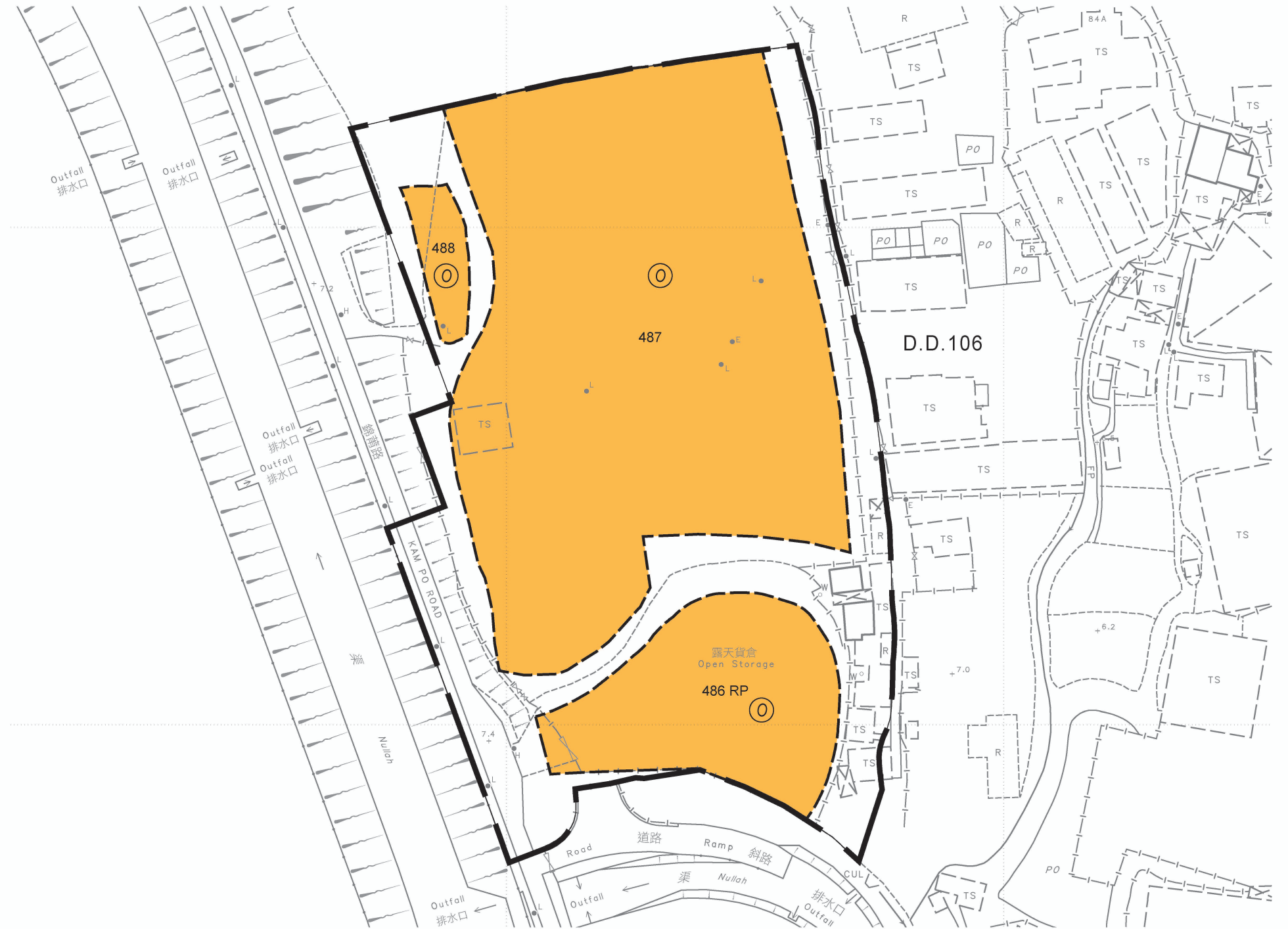


比例 SCALE 1:20 000

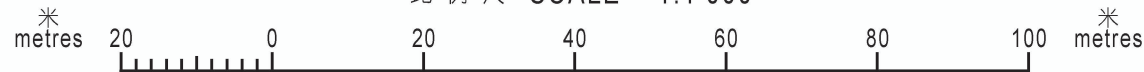
圖例  
LEGEND

- 收地 / 清拆界限  
RESUMPTION / CLEARANCE LIMIT
- 將予收回的土地  
LAND TO BE RESUMED
- 地段界線  
LOT BOUNDARY
- D.D. 丈量約份  
DEMARCATIION DISTRICT
- RP 餘段  
REMAINING PORTION
- 橙色  
COLOURED ORANGE

將予收回土地的面積 Area of Land to be Resumed			
丈量約份 編號 D.D. No.	地段編號 Lot No.	平方米(約數) m <sup>2</sup> (about)	平方呎(約數) ft <sup>2</sup> (about)
106	486 RP	1854.0	19956
106	487	7284.3	78408
106	488	283.3	3049
總面積 Total Area		9421.6	101413



比例尺 SCALE 1:1 000



只作識別用 FOR IDENTIFICATION PURPOSES ONLY

已簽署 Signed

( 陳建通 Tommy CHEN )

總產業測量師 / 土地徵用 Chief Estate Surveyor / Acquisition

日期 Date 09/09/2024

地政總署 土地徵用組  
Acquisition Section  
Lands Department

圖則由元朗測量處繪製  
Plan Prepared by District Survey Office, Yuen Long

© 香港特別行政區政府 版權所有 Copyright reserved - Hong Kong SAR Government

收地圖則

收回土地條例 (第 124 章)

收回土地以便進行元朗錦田南發展計劃 - 第 4a 號用地 (餘下部分)

RESUMPTION PLAN

LANDS RESUMPTION ORDINANCE (CHAPTER 124)  
RESUMPTION OF LAND FOR DEVELOPMENTS AT KAM TIN SOUTH,  
YUEN LONG - SITE 4a (REMAINING PART)

檔案編號 LD YLPT/YRN/16/2020B, LD DSO/YL/13/26/183  
File No.

測量圖編號 6-NE-12D  
Survey Sheet No.

參考圖編號 60336159/C2/DF0115E  
Reference Plan No. (土木工程拓展署 CEDD)

圖則編號 YLM11306  
PLAN No.