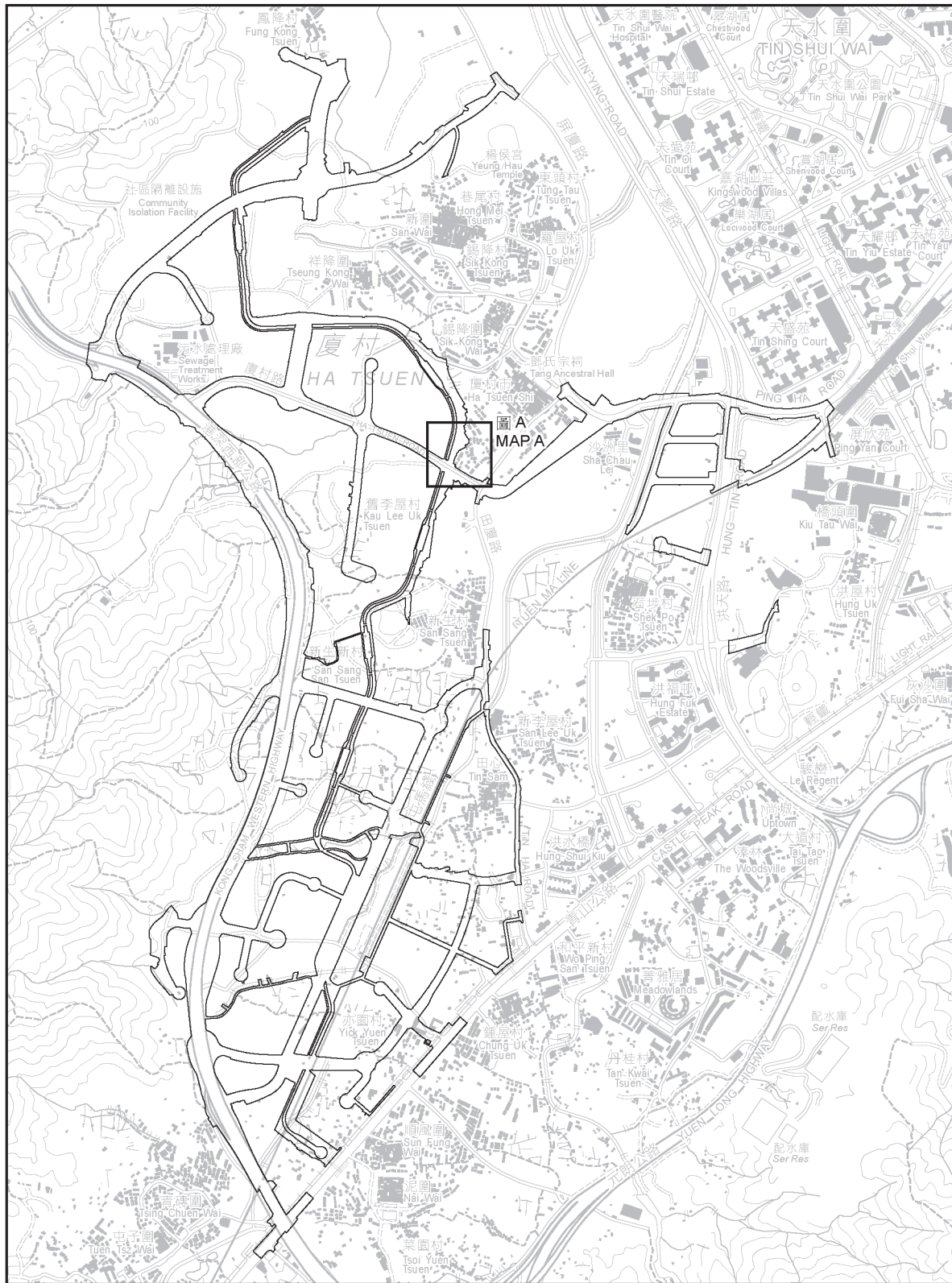
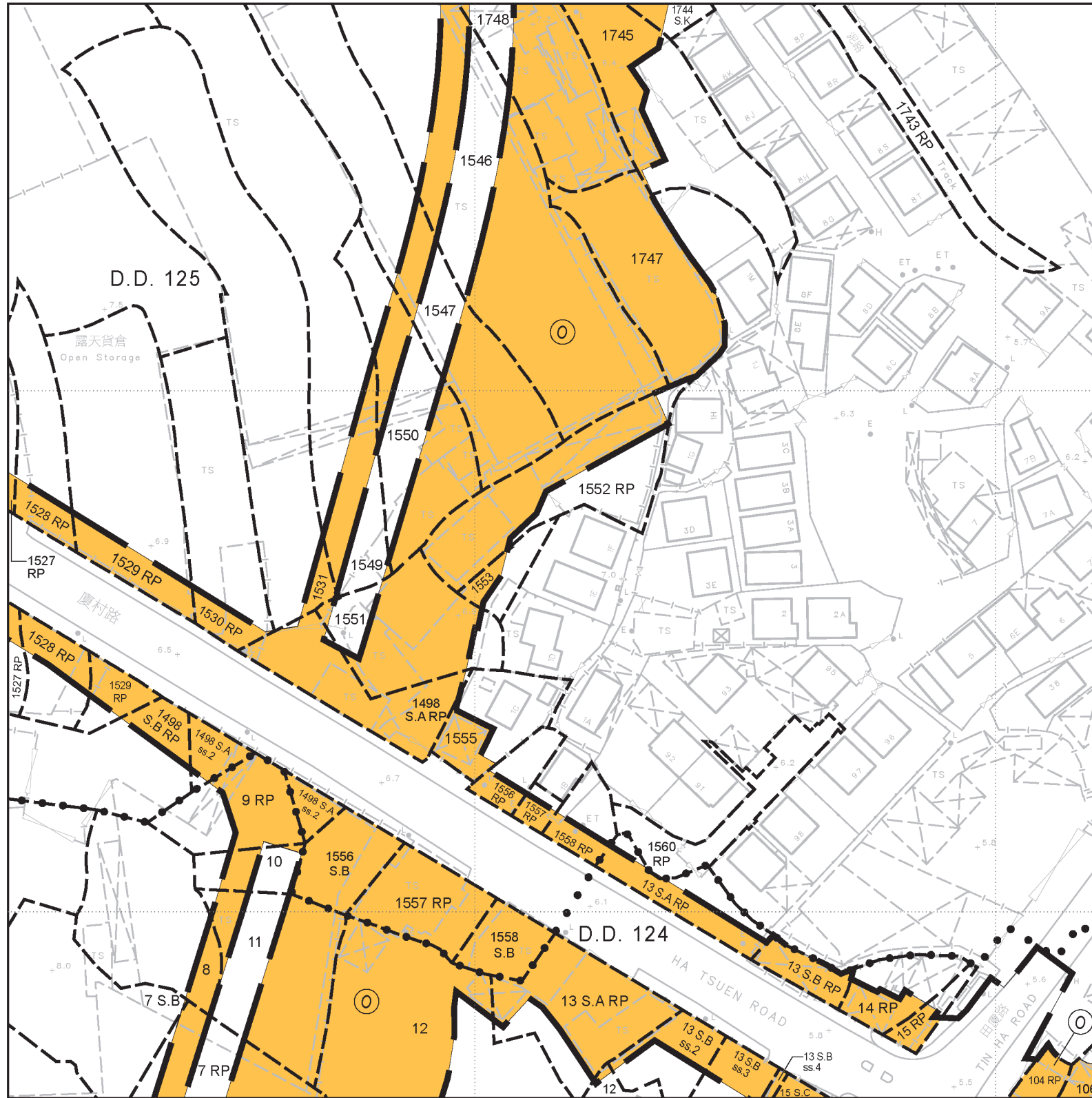


位置 LOCATION












比例 SCALE 1:20 000

圖 A MAP A





圖例

LEGEND

-  收地 / 清拆界限
RESUMPTION / CLEARANCE LIMIT
-  將予收回的土地
LAND TO BE RESUMED
-  地段界線
LOT BOUNDARY
-  丈量約份界線
DEMARCATIION DISTRICT BOUNDARY
-  丈量約份
DEMARCATIION DISTRICT
-  餘段
REMAINING PORTION
-  分段
SECTION
-  小分段
SUBSECTION
-  橙色
COLOURED ORANGE

在圖則編號 YLM10744 第三張及第十張的表格內所顯示的以下將予收回土地的面積及 / 或名稱須予修訂：

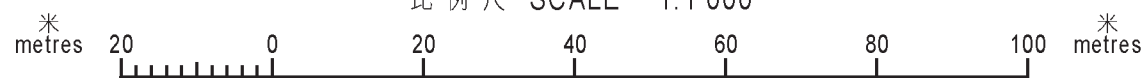
The area and / or designation of the following land to be resumed as shown on Sheet 3 and in the table on Sheet 10 of Plan No. YLM10744 shall be modified:

將予收回土地的面積 Area of Land to be Resumed					
丈量約份 編號 D.D. No.	地段編號 Lot No.	範圍 Extent		平方米(約數) m ² (about)	平方呎(約數) ft ² (about)
		 全部 Whole	 (P) 部分 Portion		
125	1552 RP	[前稱 1552 S.C (部分)、1552 S.D (部分)、1552 S.E (部分)、1552 S.F 和 1552 餘段 (部分)] [Formerly known as 1552 S.C (Portion), 1552 S.D (Portion), 1552 S.E (Portion), 1552 S.F and 1552 RP (Portion)]		(P)	467.1 5028

在圖則編號 YLM10744 第十張的表格內所顯示的將予收回土地的總面積將增加 2.2 平方米 (約數) / 24 平方呎 (約數)。

The total area of land to be resumed as shown in the table on Sheet 10 of Plan No. YLM10744 shall accordingly increase by 2.2 m² (about) / 24 ft² (about).

比例尺 SCALE 1:1 000



只作識別用 FOR IDENTIFICATION PURPOSES ONLY

已簽署 Signed

(劉燕儀 Joanne LOU)

總產業測量師 / 新發展區 Chief Estate Surveyor / New Development Area

日期 Date 28/06/2023



地政總署新發展區組
New Development Area Section
Lands Department

圖則由元朗測量處繪製
Plan Prepared by District Survey Office, Yuen Long

© 香港特別行政區政府 版權所有 Copyright reserved - Hong Kong SAR Government

修改收地圖則

道路 (工程、使用及補償) 條例 (第 370 章)
工務計劃項目第 7787CL 號 (部分) 及第 7829CL 號
洪水橋 / 厦村新發展區
前期工程第三期及第二階段工程 - 工地平整和基礎設施

MODIFICATION RESUMPTION PLAN

ROADS (WORKS, USE AND COMPENSATION) ORDINANCE (CHAPTER 370)
PWP ITEM NOS. 7787CL (PART) AND 7829CL
HUNG SHUI KIU / HA TSUEN NEW DEVELOPMENT AREA
ADVANCE WORKS PHASE 3 AND STAGE 2 WORKS - SITE FORMATION AND ENGINEERING INFRASTRUCTURE

檔案編號 LD NDA/HSK/PLAN/4, LD DSO/YL/13/169
File No.

測量圖編號 6-NW-7C
Survey Sheet No.

參考圖編號 278463/RD/GZ/112
Reference Plan No.

(土木工程拓展署 CEDD)

圖則編號 YLM11155
PLAN No.