







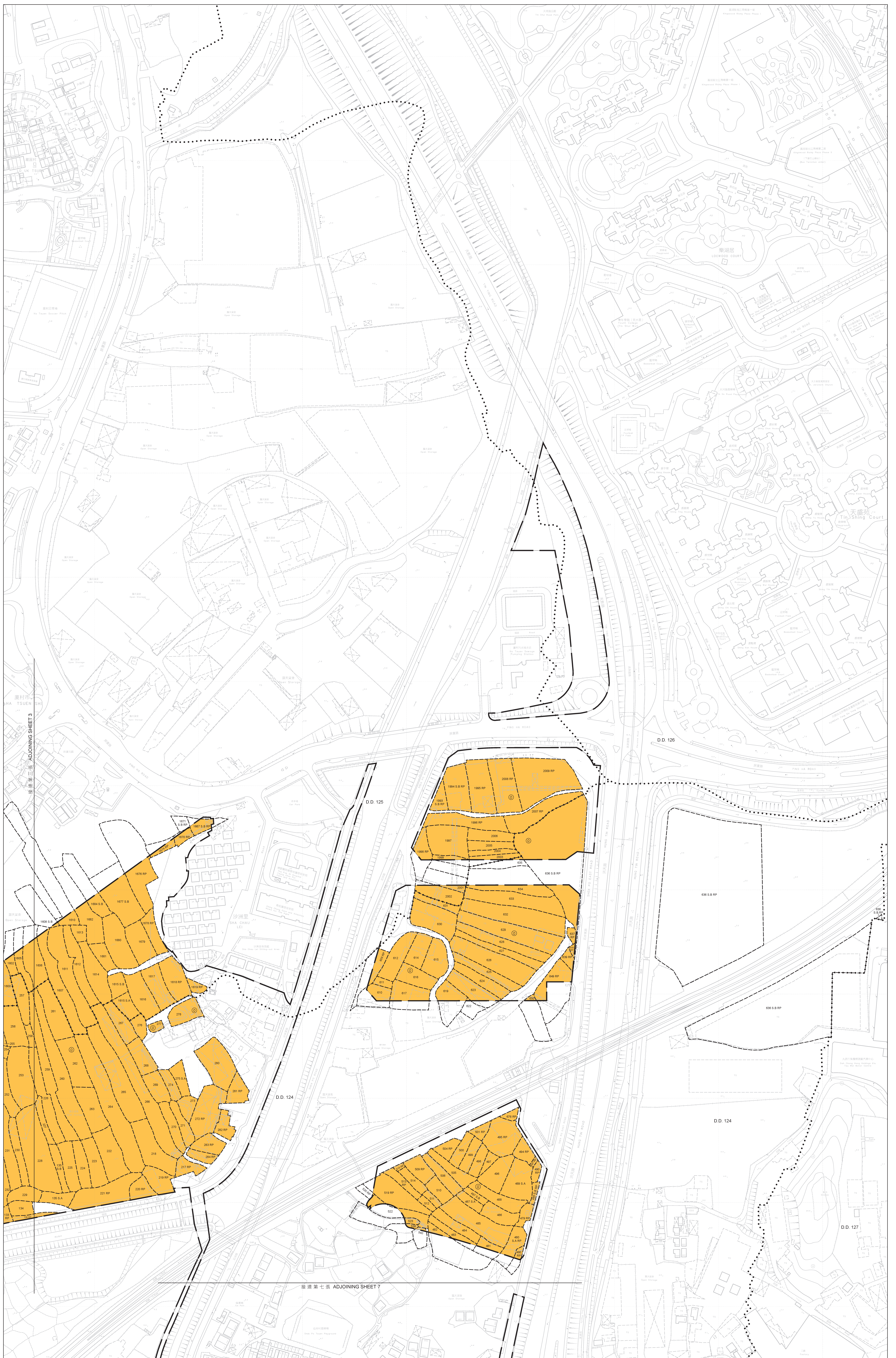


- 圖例**
LEGEND
-  收地/清拆界限
RESUMPTION / CLEARANCE LIMIT
 -  丈量區界
DEMARICATION DISTRICT
 -  丈量區界線
DEMARICATION DISTRICT BOUNDARY
 -  待收回的土地
LAND TO BE RESUMED
 -  剩餘部分
REMAINING PORTION
 -  橙色
COLOURED ORANGE
 -  地段界線
LOT BOUNDARY
 -  分段
SECTION



註
NOTE:
有關收地區界線、丈量區第十三段及第十四段
FOR RESUMPTION AREA SCHEDULE, PLEASE REFER TO SHEET 13 AND SHEET 14

比例尺 SCALE 1:1000
0 20 40 60 80 100 METRES

只作識別用 FOR IDENTIFICATION PURPOSES ONLY

巴家署 Signed
(劉燕儀 Joanne LOU)
總產業測量師/新發展區 Chief Estate Surveyor / New Development Area
全港測量師公會
Plan Prepared by District Survey Office, Yuen Long
日期 Date 05/04/2024

收地圖則
收回土地條例 (第124章)
收回土地以便進行洪水橋/廈村新發展區第二期發展計劃(第一批)
RESUMPTION PLAN
LANDS RESUMPTION ORDINANCE (CHAPTER 124)
RESUMPTION OF LAND FOR THE SECOND PHASE DEVELOPMENT OF HUNG SHUI KIU / HA TSUEN NEW DEVELOPMENT AREA (FIRST BATCH)

檔案編號 File No. LD NDA/HSK/PLAN/6, LD DSO/YL/13/169
測量圖編號 Survey Sheet No. 6-NW-7B, 7D, 8C & 12B
參考圖編號 Reference Plan No. 278463/LR/1100 to 1128 (土地工務局地政總署 CSDO) (地政總署 LANDSD)
圖則編號 PLAN No. YLM11147b (第四張共十四張 SHEET 4 OF 14)