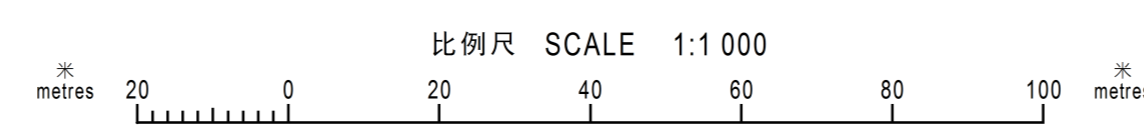
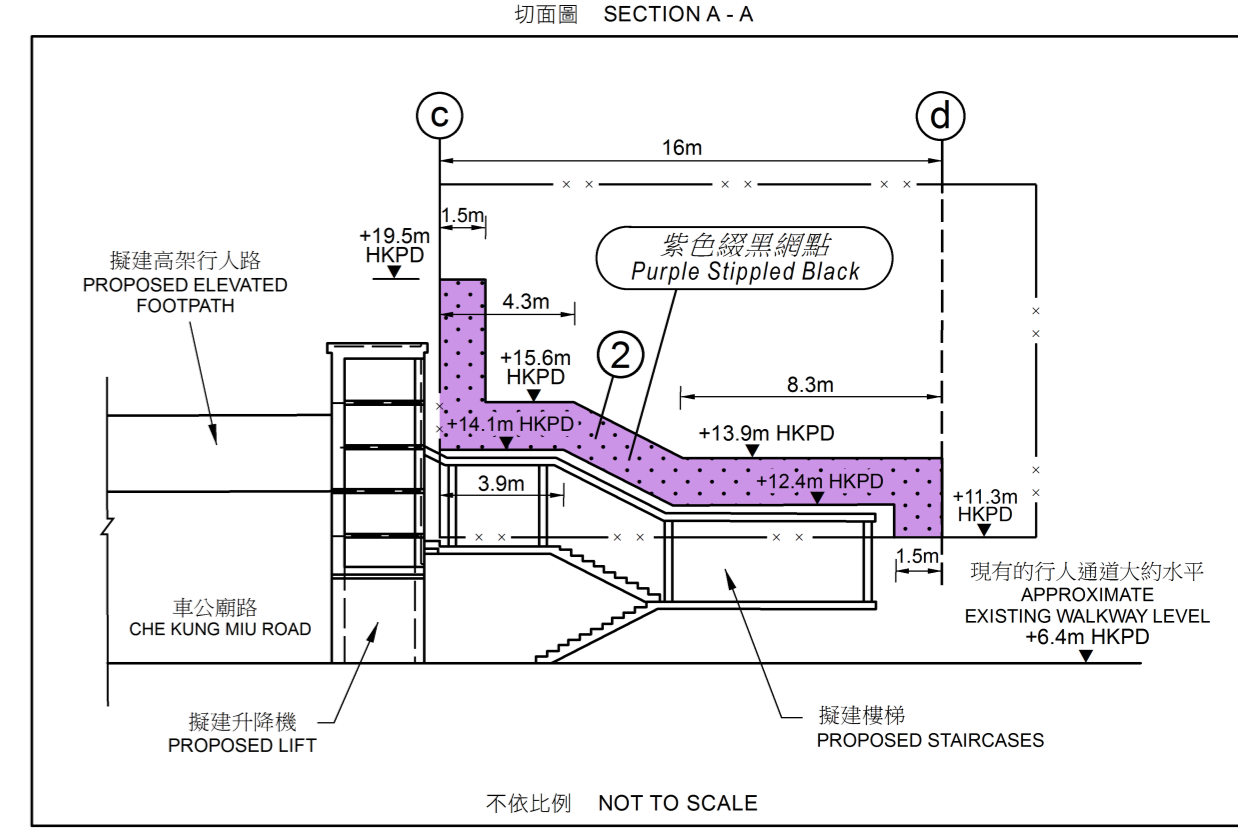
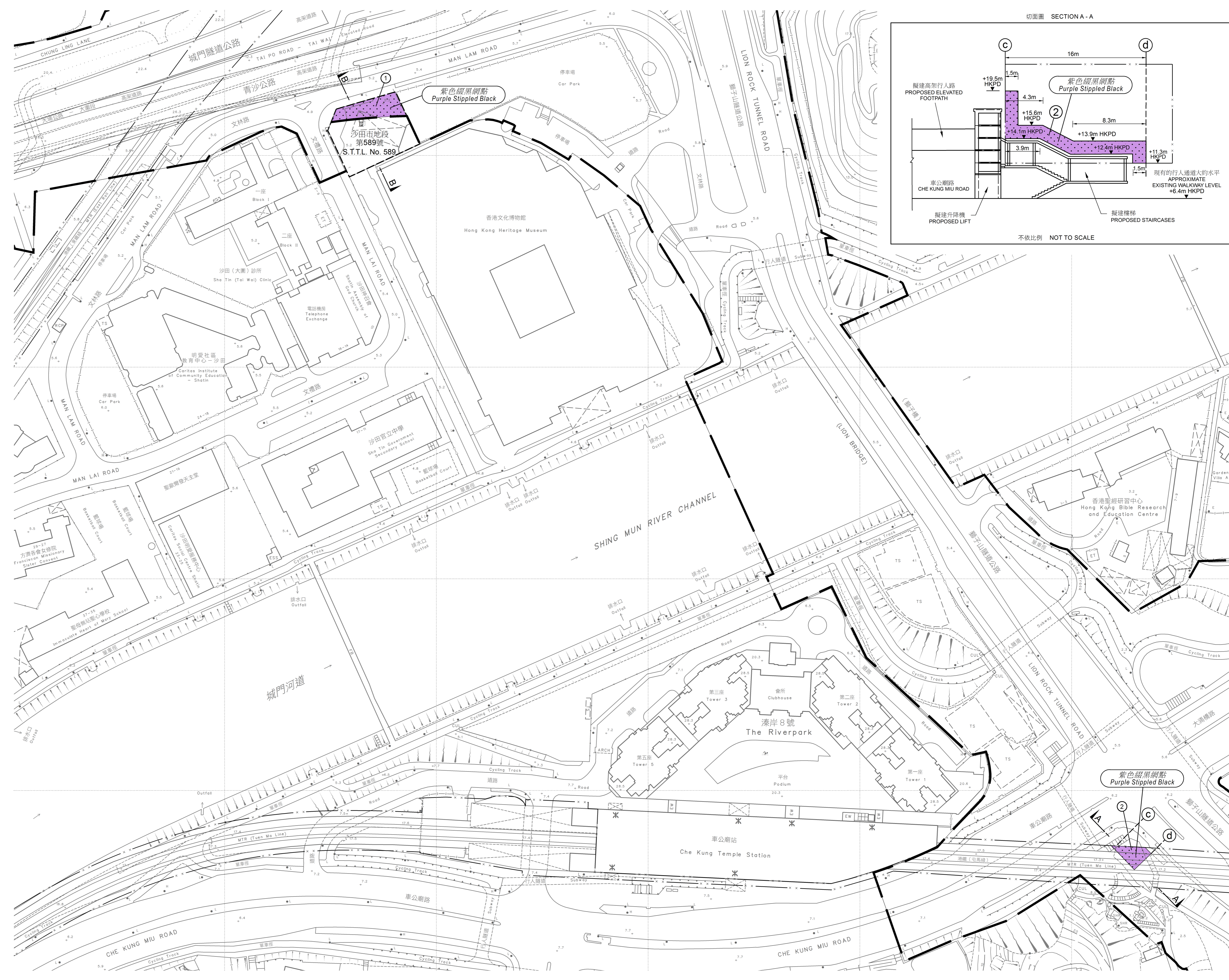
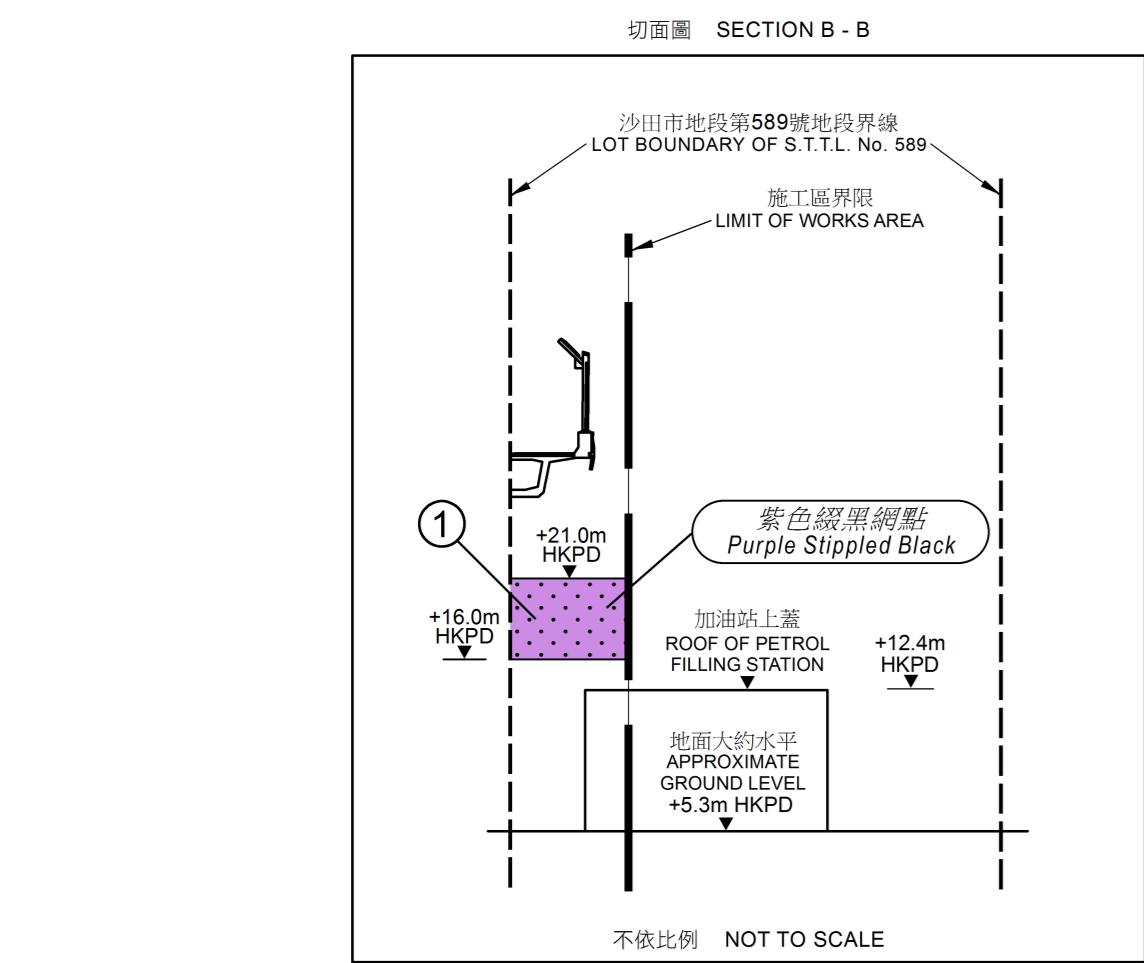


- 圖例 LEGEND**
- S.T.T.L. 沙田市地段 SHA TIN TOWN LOT
 - HKPD 香港主水平基準 HONG KONG PRINCIPAL DATUM
 - KCRC 九廣鐵路公司 KOWLOON-CANTON RAILWAY CORPORATION
 - 施工區界限 LIMIT OF WORKS AREA
 - 沙田市地段第589號 S.T.T.L. No. 589
 - 歸屬九廣鐵路公司的土地 LAND VESTED IN KCRC
 - 紫色綫黑網點 設定暫時佔用土地權利的範圍 AREAS FOR CREATION OF RIGHTS OF TEMPORARY OCCUPATION OF LAND

設定暫時佔用土地權利的範圍
AREAS FOR CREATION OF RIGHTS OF TEMPORARY OCCUPATION OF LAND

參考編號 REF. No.	受影響土地 AFFECTED LAND	範圍 EXTENT (P) = 部分 PORTION	面積 AREA 以平方米計約數 m ² (ABOUT)	水平 LEVEL 香港主水平基準面向上以米計約數 (METRES ABOVE HKPD ABOUT)	
				下 LOWER	上 UPPER
①	沙田市地段第589號 S.T.T.L. No. 589	(P)	276	+16.0	+21.0
②	根據九廣鐵路公司條例(第372章)第7A條的規定歸屬九廣鐵路公司的土地 LAND VESTED IN KCRC PURSUANT TO SECTION 7A OF KCRC ORDINANCE (CHAPTER 372)	(P)	109	+11.3	+19.5



只作識別用
FOR IDENTIFICATION PURPOSES ONLY

已簽署 SIGNED
 (黃國雄) (Wilson K. W. WONG)
 沙田地政專員 District Lands Officer, Sha Tin
 日期 Date 29 OCT 2021

地政總署 沙田地政處
 District Lands Office, Sha Tin
 Lands Department
 圖則由沙田測量處繪製
 Plan Prepared by District Survey Office, Sha Tin
 © 香港特別行政區政府 版權所有 Copyright reserved - Hong Kong SAR Government

設定暫時佔用土地權利圖則
 道路(工程、使用及補償)條例(第370章)
 工務計劃項目第 7705TH 號
 沙田新市鎮第二期 - T4號主幹路

PLAN FOR CREATION OF RIGHTS OF TEMPORARY OCCUPATION OF LAND
 ROADS (WORKS, USE AND COMPENSATION) ORDINANCE (CHAPTER 370)
 PWP ITEM No. 7705TH
 SHA TIN NEW TOWN, STAGE 2 - TRUNK ROAD T4

檔案編號 L/M in LD DLO/ST419/180
 File No.
 測量圖編號 7-SW-15D, 20B & 7-SE-16A
 Survey Sheet No.
 發展圖編號
 Layout Plan No.
 參考編號 60579757/GAZ/100-106 (土木工程拓展署 CEDD)
 Reference No. 60579757/SK1033 - 2021/10/25
 圖則編號 STM10502
 PLAN No.