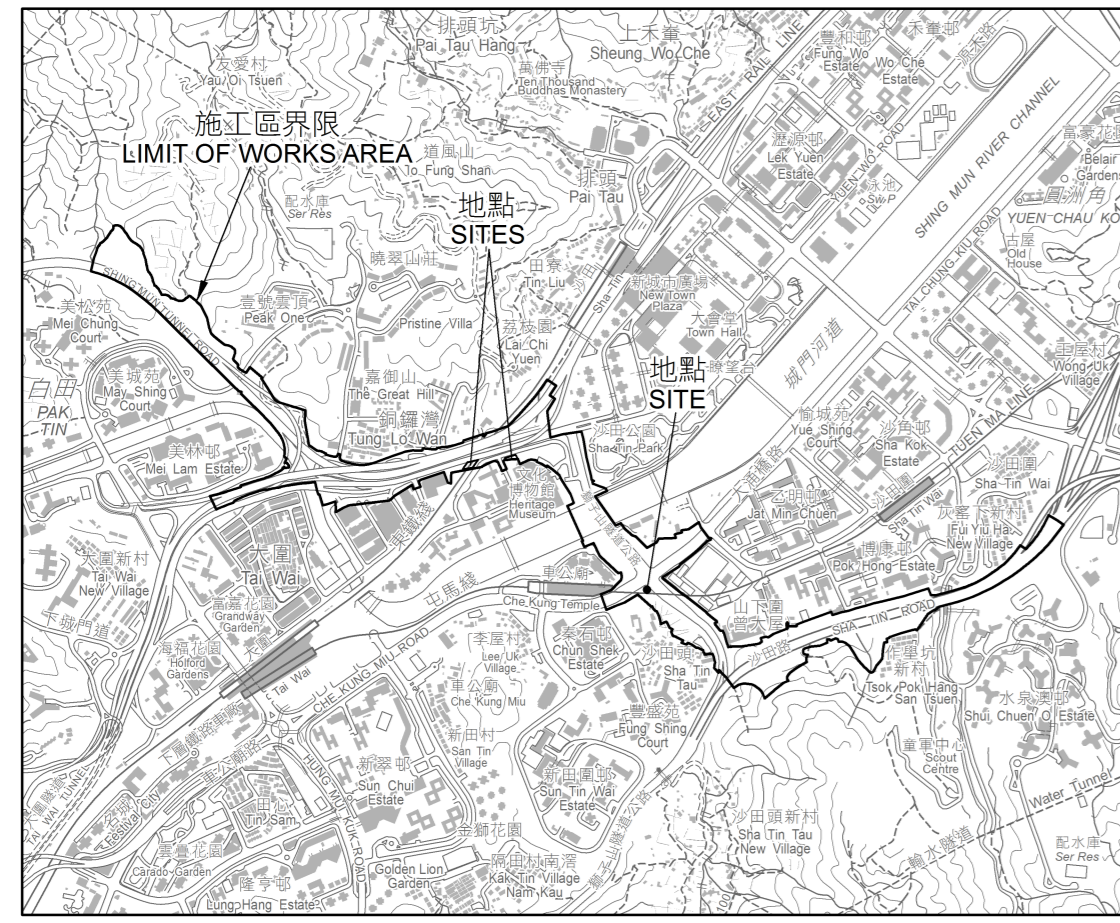


位置 LOCATION

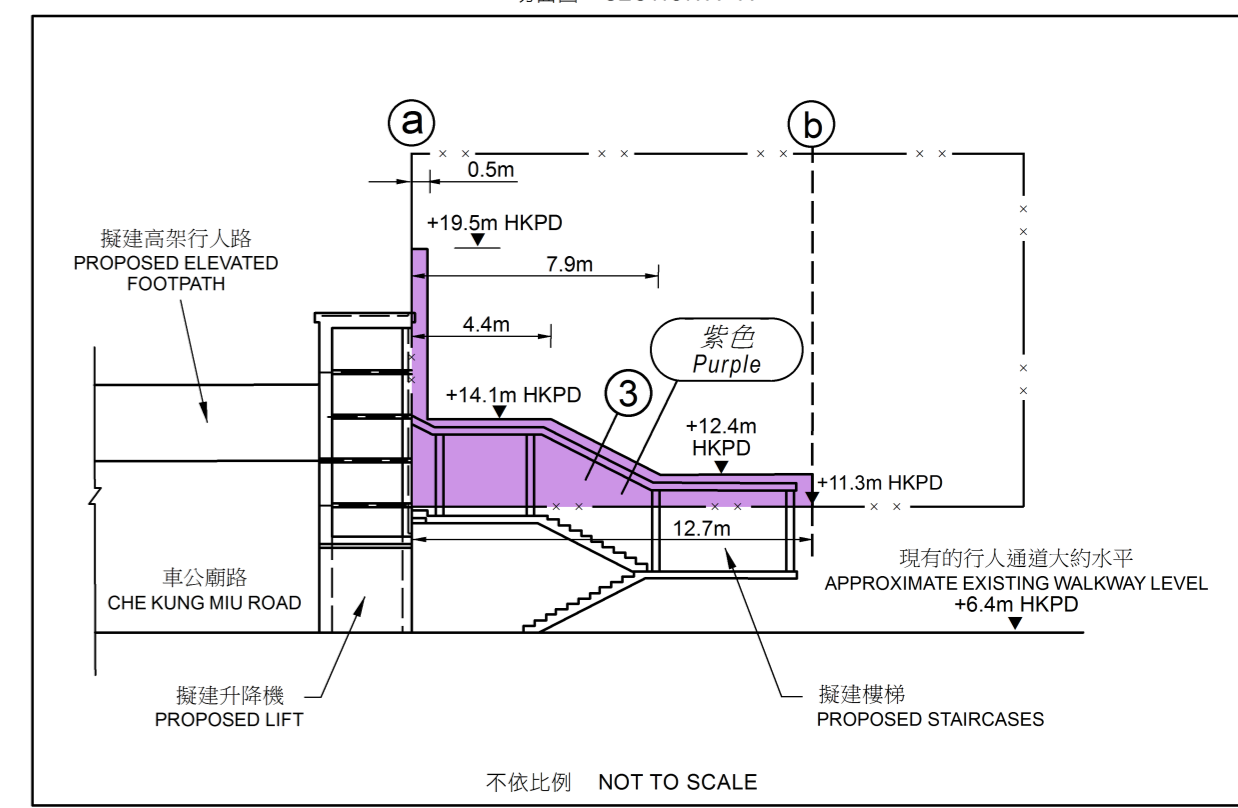
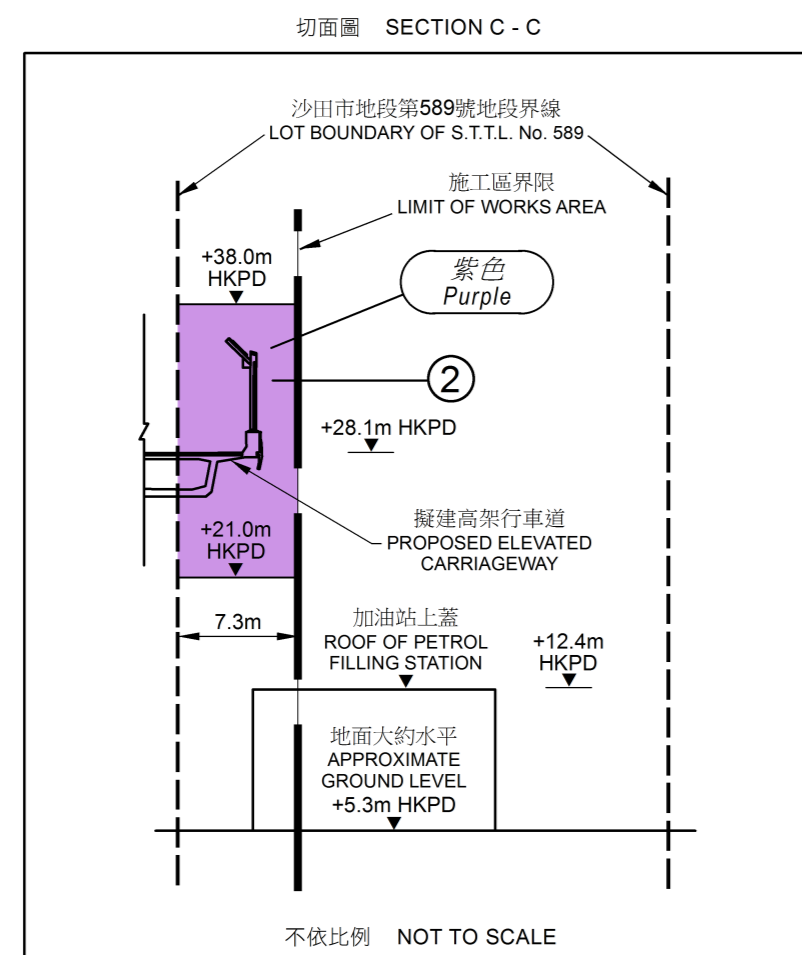
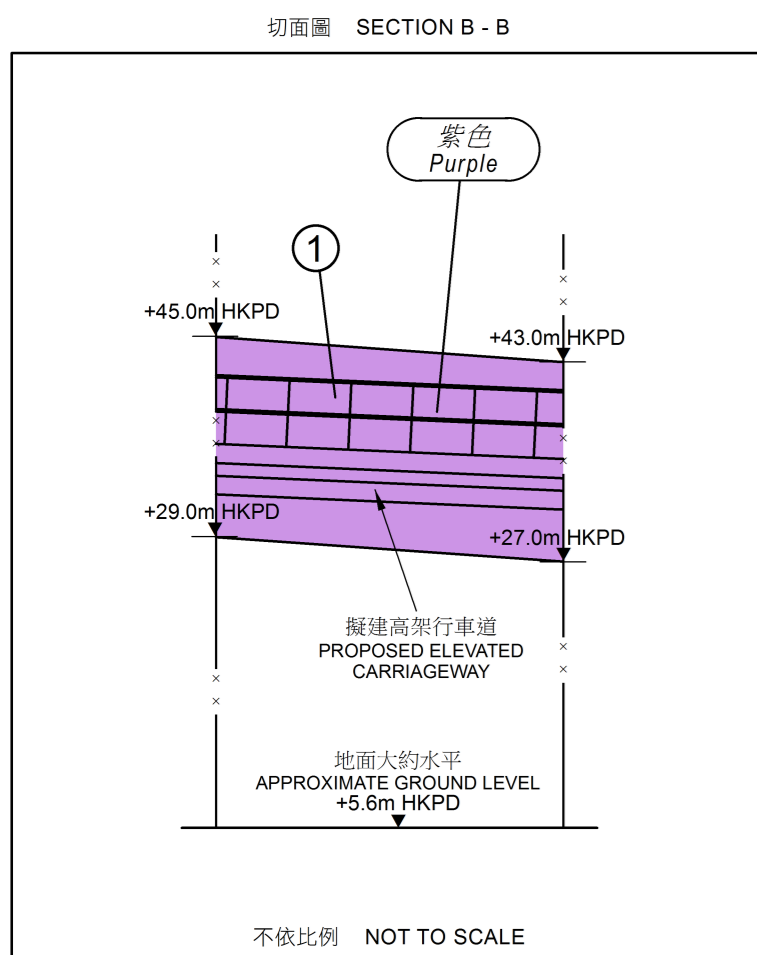


比例 SCALE 1:20 000

圖例 LEGEND

- S.T.T.L. 沙田市地段
SHA TIN TOWN LOT
- HKPD 香港主水平基準
HONG KONG PRINCIPAL DATUM
- KCRC 九廣鐵路公司
KOWLOON-CANTON RAILWAY CORPORATION
- 施工區界限
LIMIT OF WORKS AREA
- 沙田市地段第589號
S.T.T.L. No. 589
- 歸屬九廣鐵路公司的土地
LAND VESTED IN KCRC
- 紫色
Purple
- 設定地役權及其他永久權利的範圍
AREAS FOR CREATION OF EASEMENTS AND OTHER PERMANENT RIGHTS

設定地役權及其他永久權利的範圍 AREAS FOR CREATION OF EASEMENTS AND OTHER PERMANENT RIGHTS					
參考編號 REF. No.	受影響土地 AFFECTED LAND	範圍 EXTENT [P]=部分PORTION	面積 AREA 以平方米計的數 m ² (ABOUT)	水平 LEVEL 香港主水平基準面向上以米計的數 (METRES ABOVE HKPD ABOUT)	
				下 LOWER	上 UPPER
①	根據九廣鐵路公司條例(第372章)第7條的規定歸屬九廣鐵路公司的土地 LAND VESTED IN KCRC PURSUANT TO SECTION 7 OF KCRC ORDINANCE (CHAPTER 372)	(P)	447	+27.0	+45.0
②	沙田市地段第589號 S.T.T.L. No. 589	(P)	276	+21.0	+38.0
③	根據九廣鐵路公司條例(第372章)第7A條的規定歸屬九廣鐵路公司的土地 LAND VESTED IN KCRC PURSUANT TO SECTION 7A OF KCRC ORDINANCE (CHAPTER 372)	(P)	67	+11.3	+19.5



只作識別用
FOR IDENTIFICATION PURPOSES ONLY

已簽署 SIGNED
(黃國維) (Wilson K. W. WONG)
沙田地政專員 District Lands Officer, Sha Tin
日期 Date 29 OCT 2021

地政總署 沙田地政處
District Lands Office, Sha Tin
Lands Department
圖則由沙田測量處繪製
Plan Prepared by District Survey Office, Sha Tin
© 香港特別行政區政府 版權所有 Copyright reserved - Hong Kong SAR Government

設定地役權及其他永久權利圖則
道路 (工程、使用及補償) 條例 (第370章)
工務計劃項目第 7705TH 號
沙田新市鎮第二期 - T4號主幹路
PLAN FOR CREATION OF EASEMENTS AND OTHER PERMANENT RIGHTS
ROADS (WORKS, USE AND COMPENSATION) ORDINANCE (CHAPTER 370)
PWP ITEM No. 7705TH
SHA TIN NEW TOWN, STAGE 2 - TRUNK ROAD T4

檔案編號 File No.	L/M in LD DLO/ST419/180
測量圖編號 Survey Sheet No.	7-SW-15D, 20B & 7-SE-16A
發展範圍編號 Layout Plan No.	-----
參考編號 Reference No.	60579757/GAZ/100-106 60579757/SK1031 - 2021/10/25 (土木工程拓展署 CEDD)
圖則編號 PLAN No.	STM10495