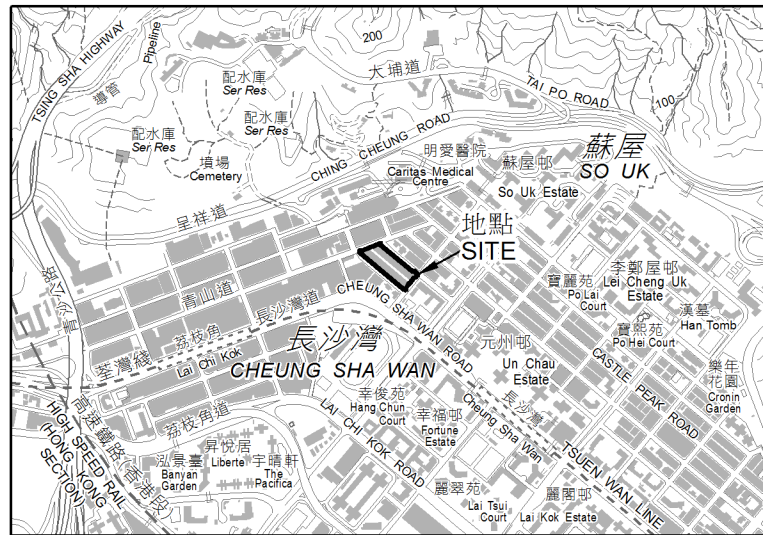


位置 LOCATION

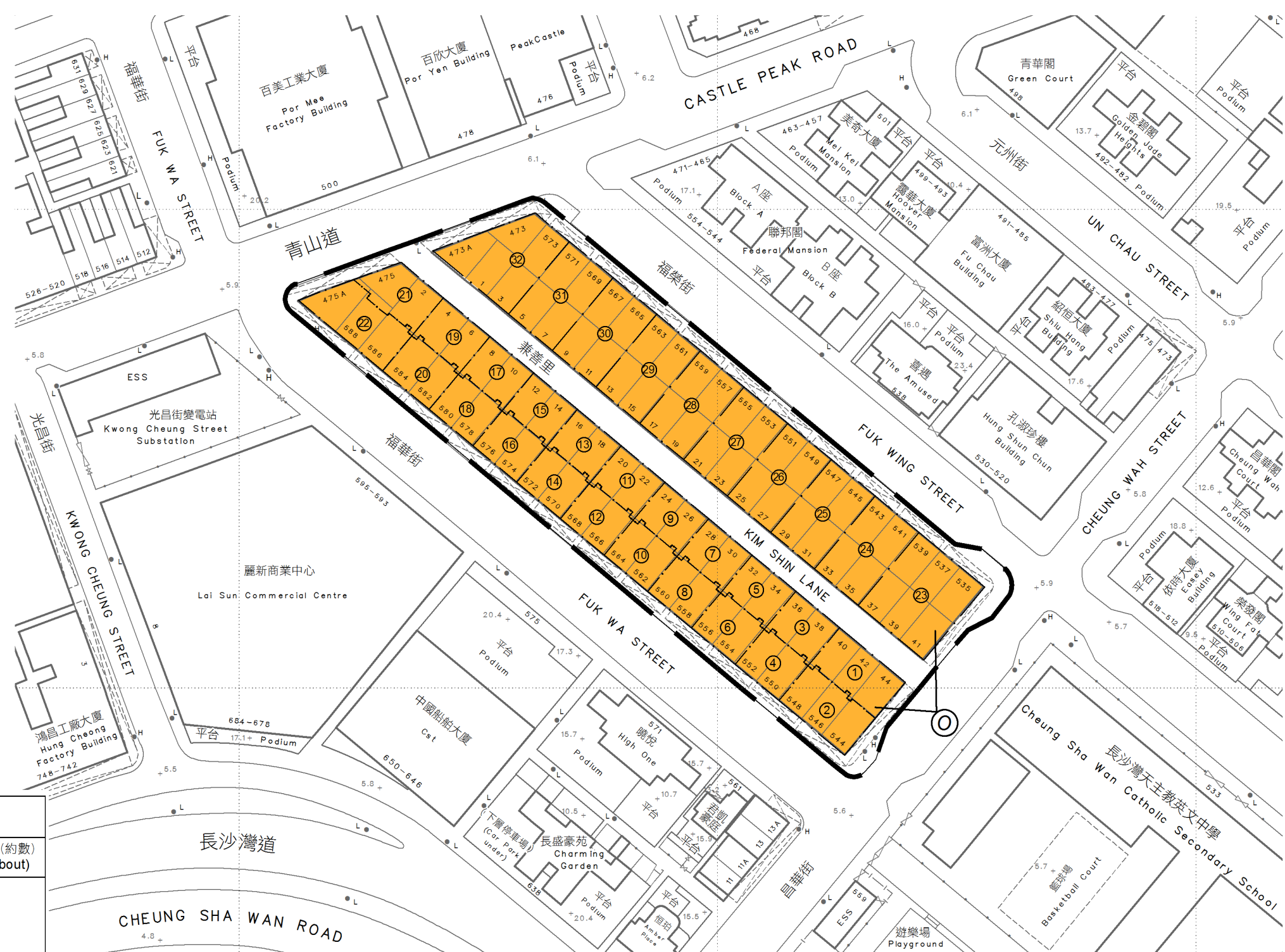


比例 SCALE 1:20 000

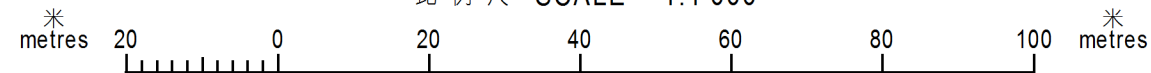
圖例 LEGEND

- 收地 / 清拆界限
RESUMPTION / CLEARANCE LIMIT
- 將予收回的土地地段
LOTS OF LAND TO BE RESUMED
- 地段界線
LOT BOUNDARY
- NKIL 新九龍內地段
NEW KOWLOON INLAND LOT
- S. 分段
SECTION
- SS. 小分段
SUBSECTION
- RP 餘段
REMAINING PORTION
- 橙色
COLOURED ORANGE

將予收回土地的面積 AREA OF LAND TO BE RESUMED			
參考編號 Ref. No.	地段編號 LOT No.	物業地址 PROPERTY ADDRESS	平方米(約數) m ² (about)
請參閱第二頁 PLEASE REFER TO SHEET 2			



比例尺 SCALE 1:1 000



只作識別用
FOR IDENTIFICATION PURPOSES ONLY

已簽署 Signed

(何雪亮 Stella HO)

總產業測量師 / 市區重建 Chief Estate Surveyor / Urban Renewal
日期 Date 30 / 10 / 2024

地政總署 市區重建組
Urban Renewal Section
Lands Department

圖則由九龍測量處繪製
Plan Prepared by District Survey Office, Kowloon
© 香港特別行政區政府 版權所有 Copyright reserved - Hong Kong SAR Government

收地圖則
《收回土地條例》(第124章)
收回位於九龍長沙灣兼善里 / 福華街的土地
以供市區重建局實施SSP-017發展項目

RESUMPTION PLAN
LANDS RESUMPTION ORDINANCE (Chapter 124)
RESUMPTION OF LAND FOR IMPLEMENTATION OF DEVELOPMENT PROJECT SSP-017
BY THE URBAN RENEWAL AUTHORITY
AT KIM SHIN LANE / FUK WA STREET, CHEUNG SHA WAN, KOWLOON

檔案編號 File No. DSO/K 030/2023
測量圖編號 Survey Sheet No. 11-NW-8A, 8B, 8C, 8D
發展藍圖編號 Layout Plan No. ---
參考圖編號 Reference Plan No. URA/SSP-017
圖則編號 PLAN No. KM11068(1_2)